

La chute de la Druisse

Gervanne - Omblèze



Chute de la Druisse (S.M Booth)

Découvrez l'impressionnante chute de la Druisse, une cascade où la rivière Gervanne fait un saut spectaculaire de 72 mètres.

Cette courte mais incontournable promenade de la vallée de la Gervanne vous emmène découvrir le site classé des Gorges d'Omblèze, où l'eau est omniprésente et la végétation souvent luxuriante.

Infos pratiques

Pratique : Rando à pied

Durée : 1 h

Longueur : 1.7 km

Dénivelé positif : 167 m

Difficulté : Facile

Type : Aller-retour

Thèmes : Géologie, Histoire et patrimoine

Itinéraire



Départ : Parking de la Druise, Omblèze

Arrivée : Parking de la Druise, Omblèze

Balisage :  PR

Départ du **Parking de la Druise** sur la route qui mène à Ansage, direction *Cascade de la Druise*. Emprunter le sentier qui serpente (balisage jaune-vert) et qui descend jusqu'à la rivière la Gervanne pour déboucher au pied de la majestueuse chute de la Druise et ses 72 mètres de hauteur. Le retour au **Parking de la Druise** s'effectue par le même itinéraire qu'à l'aller.

Sur votre chemin...

 Gorges d'Oublèze (A)
 Chute de la Druiise (C)

 La Gervanne (B)

Toutes les infos pratiques

Recommandations

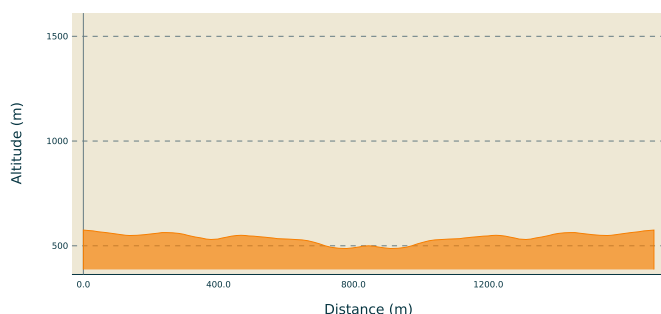
**ier
uiper de
chaussures fermées.**

**re
très glissants !**

Utilisez les passages aménagés pour franchir les clôtures, refermez les portails et barrières.

Restez sur les chemins balisés c'est aussi respecter la propriété privée.

Profil altimétrique



Altitude min 487 m
Altitude max 575 m

Accès routier

Depuis Saint-Jean-en-Royans suivre la D70 jusqu'à Plan-de-Baix. A Plan-de-Baix, suivre la D 578 en direction de la Chute de la Druiise.

Depuis Crest suivre la D93 puis la D 70 en direction de Beaufort-sur-Gervanne. Continuer ensuite par la D 70, à Plan-de-Baix, emprunter la D 578 en direction des Gorges d'Oublèze et de la Chute de la Druiise.

Parking conseillé

Parking au départ du sentier de la Druiise.

Lieux de renseignement

Office de tourisme du Pays de Crest
Saillans
Place du Général de Gaulle, 26400
Crest

info@crest-tourisme.com
Tel : 04 75 25 11 38
<http://payscrestsailans-tourisme.com/>

Point info tourisme Beaufort-sur-
Gervanne
Route de Plan-de-Baix, 26400
Beaufort-sur-Gervanne
Tel : 04 75 25 11 38
<http://www.gervanne-sye.com/>

Sur votre chemin...



Gorges d'Oublèze (A)

Les Gorges d'Oublèze résultent de l'érosion du plateau calcaire par la Gervanne, cette incision faite perpendiculairement à la montagne se nomme une cluse. Ici, l'eau est omniprésente, avec des cascades et une végétation luxuriante qui amènent de la fraîcheur lors des chaudes journées d'été.

Crédit photo : S.M Booth



La Gervanne (B)

La Gervanne est un affluent de la Drôme, longue de 30 Km, elle prend sa source au pied du Col de la Bataille, sur le rebord des falaises du Vercors. Elle accueille notamment une population remarquable de truites fario. Des castors sont aussi présents en aval de Beaufort. La Gervanne donne son nom à cette région du Sud-Est du Vercors.

Crédit photo : S.M Booth



Chute de la Druise (C)

La cascade de la Druise avec sa chute de 72 m en fait l'une des plus impressionnantes du Vercors. Dans certains textes anciens, la cascade de la Druise était parfois décrite dans les termes les plus fantastiques qui soient. L'émotion suscitée par la découverte de cette cascade paraît poussée à l'extrême, mêlée des sentiments d'appréhension et de fascination. Les images de l'enfer traduisent en fait la relation étonnante des hommes de l'époque avec la nature ; non pas la nature travaillée par les hommes, mais la nature « sauvage », indomptable, inhospitalière, celle que l'on ne veut pas connaître.

Crédit photo : S.M Booth