


Le Pas de l'Allier et le Pas des Voûtes

Vercors-Drôme - Saint-Julien-en-Vercors



Plaine de l'Isère depuis le Pas de l'Allier (PNRV)

Partez sur les traces des anciens chemins muletiers, qui reliaient jadis le plateau du Vercors à la basse vallée de la Bourne.

Cette randonnée vous offre un beau panorama sur les deux "grands canyons" du Vercors.

Après une première partie en sous-bois, le Pas de l'Allier et son panorama grandiose s'offre à vous. La randonnée devient alors un peu plus technique avec notamment le franchissement du Pas des Voûtes, avant un retour plus facile par les chemins forestiers du Bois de l'Allier.

Infos pratiques

Pratique : Rando à pied

Durée : 3 h

Longueur : 7.8 km

Dénivelé positif : 590 m

Difficulté : Difficile

Type : Boucle

Thèmes : Géologie, Histoire et patrimoine, Point de vue

Itinéraire

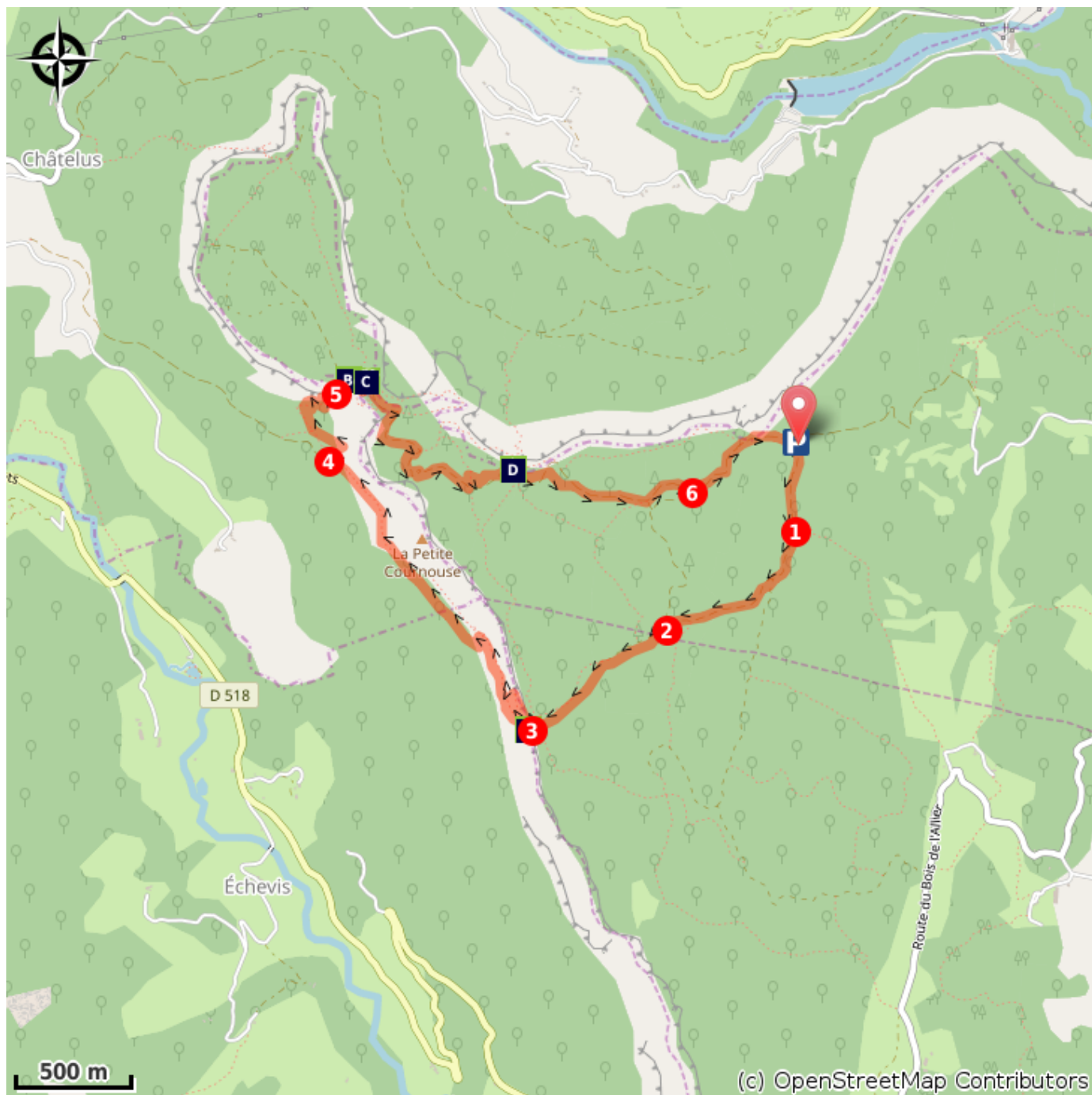
Départ : Parking lieu-dit La Plateforme, Saint-Julien-en-Vercors

Arrivée : Parking lieu-dit La Plateforme, Saint-Julien-en-Vercors

Balisage :  GRP  PR

Depuis le parking de **La Plateforme**, prendre la direction du **Pas de l'Allier** 3 en empruntant une piste forestière passant par *Le Pin* 1 et *Micoulas* 2, le chemin se rétrécit progressivement jusqu'au belvédère du **Pas de l'Allier**, où, vous pouvez admirer un panorama exceptionnel sur la vallée du Rhône notamment. Descendre ensuite à flanc de falaise par un sentier étroit (attention par temps de pluie !) pour rejoindre le carrefour des *Voûtes* 4. De là, débiter l'ascension progressive vers le **Pas des Voûtes** 5, duquel vous pouvez admirer le panorama sur les Gorges de la Bourne. Poursuivez en direction de la *Cabane à Lili* 6, sur le chemin, un belvédère incontournable sur Choranche et Presles vous invite à la contemplation avant de rejoindre le parking de **La Plateforme**.

Sur votre chemin...



 Pas de l'Allier (A)

 Les Gorges de la Bourne (C)

 Le Pas des Voûtes (B)

 Falaises de Presles (D)

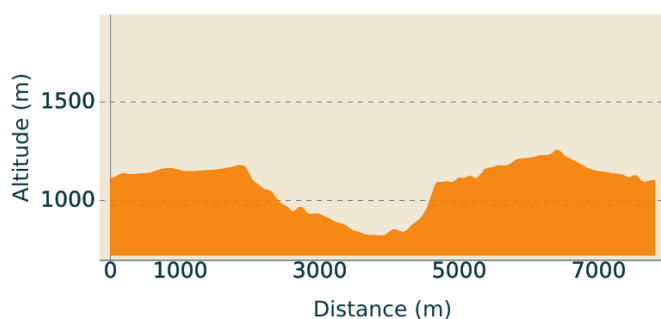
Toutes les infos pratiques

⚠️ Recommandations

La plus grande prudence est recommandée par temps de pluie, quelques passages glissants et couloirs d'éboulements entre le Pas de l'Allier et le Pas des Voûtes peuvent être délicats.

Utilisez les passages aménagés pour franchir les clôtures, refermez les portails et barrières.
Restez sur les chemins balisés c'est aussi respecter la propriété privée.

Profil altimétrique



Altitude min 820 m
Altitude max 1256 m

Accès routier

Depuis Pont-en-Royans, prendre la D531 en direction des Gorges de la Bourne, en passant par la Balme-de-Rencurel. Après avoir traversé la Bourne, prendre la D103 en direction de Saint-Julien-en-Vercors. Après le bourg de Saint-Julien, prendre la D612, puis la première petite route à droite en direction des Alberts et des Combettes. Aux Combettes, poursuivre sur une piste forestière carrossable jusqu'à La Plateforme (parking).

Depuis Villard-de-Lans, prendre la D531 en direction des Gorges de la Bourne, puis la D103 en direction de Saint-Julien-en-Vercors. Après le bourg de Saint-Julien prendre la D612, puis la première à droite en direction des Alberts et des Combettes. Aux Combettes, poursuivre sur une piste forestière carrossable jusqu'à La Plateforme (parking).

Parking conseillé

Parking lieu-dit La Plateforme

Lieux de renseignement

Office de tourisme Vercors-Drôme
Place Pietri, 26 420 La Chapelle-en-Vercors

Tel : 04 75 48 22 54

<http://www.vercors-drome.com/>

Sur votre chemin...



Pas de l'Allier (A)

Pendant de nombreuses années, le pas de l'Allier était quasiment la seule voie de communication importante entre la basse vallée de la Bourne et le plateau du Vercors. Pour faciliter le passage du pas, une rampe fut édifée au XVIIIème siècle. Les convois de mulets pouvaient ainsi alimenter en charbon les fonderies de Saint-Gervais. Suite à de nombreux éboulements, il est décidé en 1843 de lancer le chantier des grands goulets qui sera terminé en 1854. Les ruines d'un ancien bistrot, enfouies dans la forêt au sud du chemin, montrent encore l'importance de cet itinéraire.

Crédit photo : PNRV



Le Pas des Voûtes (B)

Le Pas des Voutes permet de rejoindre un passage étroit de seulement 50 m entre la Grande Cournouze (1195m) et la Petite Cournouze (1271m).

La fabrication du charbon de bois était une industrie importante dans le secteur. Pendant la guerre, le charbon descendait à l'aide d'un câble qui reliait la Grande Cournouze à Châtelus.

On voit encore la plateforme de départ au sommet du pas.

Crédit photo : PNRV



Les Gorges de la Bourne (C)

Une centaine de mètres après le débouché du pas des Voutes, un virage de la piste offre un très beau point de vue sur les gorges de la Bourne.

Vous vous trouvez à 1100 mètres d'altitude, le village de Choranche en dessous de vous à 270 mètres. Les Gorges de la Bourne, c'est 25 km de long de Villard-de-Lans à Pont-en-Royans, et jusqu'à 800 mètres de profondeur. Elles font figure de « Grand Canyon" du Vercors.

Les pentes sont cultivées et des villages s'y abritent. De nombreuses résurgences, au pied des falaises, y déversent une grande partie des eaux souterraines du Vercors.

Crédit photo : PNRV



Falaises de Presles (D)

Depuis le belvédère de la Porte Avant, admirez les falaises de Presles, du nom du village que vous apercevez sur le plateau devant vous. Ces falaises sont un site d'escalade mondialement réputé. Plus de 200 voies les parcourent. Avec des jumelles, vous trouverez peut-être des grimpeurs, attention, ils sont tout petits dans cette immensité verticale. En face de vous, des rivières jaillissent d'un cirque dans la montagne. Elles proviennent des célèbres grottes de Choranche.

Crédit photo : S&M Booth