


Le plateau de la Molière

4 Montagnes - Engins



La Molière (S.M Booth)

Cette balade familiale vous fait découvrir l'alpage de la Molière, un lieu emblématique du Vercors qui vous offre de magnifiques panoramas sur l'ensemble de la chaîne des Alpes.

Un grand classique du Vercors mais tellement incontournable !

Entre sous-bois et prairies, l'alpage de la Molière accueille de nombreuses génisses durant la période estivale. Dans cette ambiance bucolique, admirez de superbes panoramas sur les massifs alpins voisins et le Mont-Blanc par temps clair.

Infos pratiques

Pratique : Rando à pied

Durée : 1 h 30

Longueur : 4.9 km

Dénivelé positif : 176 m

Difficulté : Facile

Type : Boucle

Thèmes : Agriculture et Savoir faire, Flore, Pastoralisme, Point de vue

Itinéraire

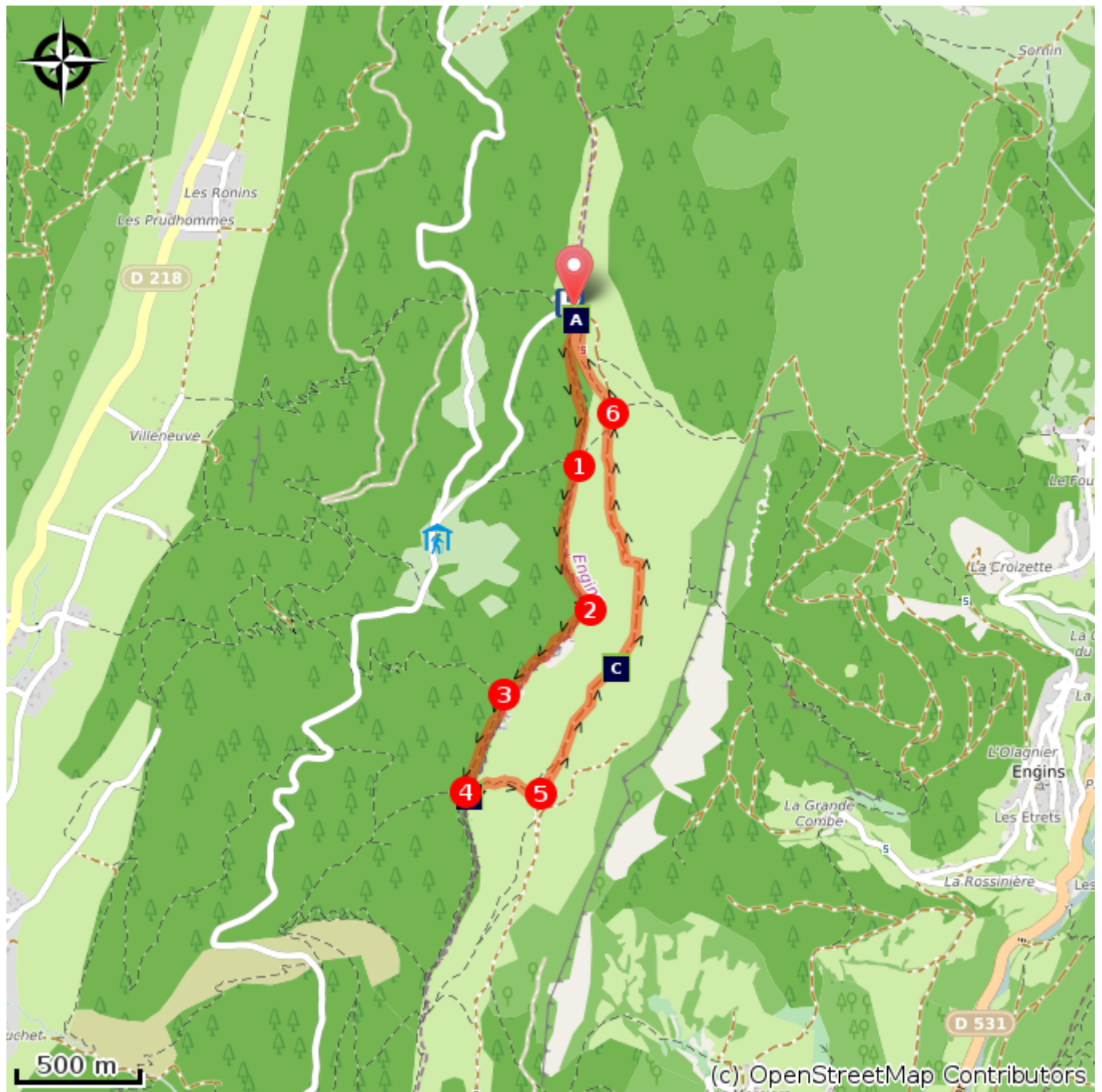
Départ : Parking de la Molière, Autrans



Arrivée : Parking de la Molière, Autrans

Balisage :  GRP  GTV pédestre  PR

Depuis **La Molière**, sur le parking, prendre la direction du **Col de la Croix Perrin** en passant par le *Pas du Tracollet 1*. À **Charande 2**, vous arrivez à un belvédère remarquable au point culminant d'Autrans (1709 m). Continuez vers le *Pas de l'Ours 3* en passant par *Sous Charande 4* puis descendez au *Gîte de la Molière 5*. Poursuivre jusqu'à **La Molière**, en traversant l'alpage où pâturent chaque été plusieurs centaines de génisses (jeunes vaches), passez *Sous le Tracollet 6* et rejoignez le parking de départ.

Sur votre chemin...



-  Belvédère de la Molière (A)
-  Alpage de la Molière (C)

-  Empreintes d'Ours (B)

Toutes les infos pratiques

⚠️ Recommandations

Vous traversez un Espace Naturel Sensible avec une réglementation spécifique à respecter (panneau d'informations à l'entrée du site).

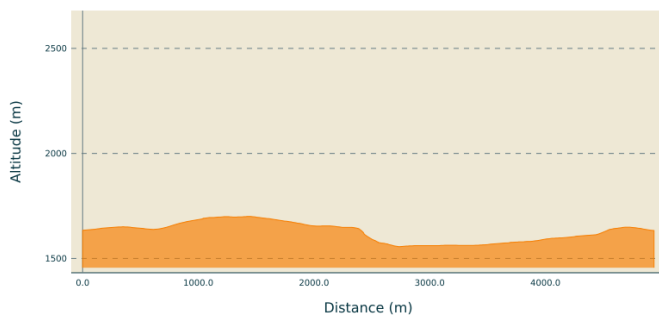
Vous allez parcourir des zones d'estives, peut-être allez vous rencontrer des chiens de protection et de garde des troupeaux.

Veillez à toujours contourner les animaux tout en restant calme le temps que le chien vous identifie. Ne pas les caresser ou les menacer.

Si vous avez un chien, tenez le obligatoirement en laisse !

Utilisez les passages aménagés pour franchir les clôtures, refermez les portails et barrières, restez sur les chemins balisés. Penser à bien refermer les portillons des parcs c'est aussi penser aux bergers et aux troupeaux.

Profil altimétrique



Altitude min 1556 m
Altitude max 1700 m

Transports

[Gare SNCF de Grenoble](#)

En bus (avec les lignes TransIsère 5110 par Saint-Nizier ou 5100 par Engins rejoindre Lans-en-Vercors puis avec la ligne 5120 rejoindre Autrans):

Attention, la ligne 5120 continue vers Méaudre, pour rejoindre la Molière, continuer en autostop, ou regarder les covoiturages. Le calculateur d'itinéraire multimodal OÙRA vous donne accès à toutes les correspondances entre les trains régionaux, transports urbains et ligne de bus départementale : <https://www.oura.com/>

En Autostop :

Possibilité d'aller et/ou retour en autostop avec Rezo Pouce depuis Autrans-Méaudre, Lans-en-Vercors, Grenoble et le Royans-Vercors (retrouvez tous les arrêts Vercors sur www.rezopouce.fr) ↕

↕

En covoiturage :

Proposez ou réservez votre covoiturage avec la plateforme régionale Mov'Ici.

Accès routier

Depuis Grenoble, prendre la D531 en direction de Villard-de-Lans jusqu'à Lans-en-Vercors.

Prendre alors la direction d'Autrans par la D106 puis la D218 en direction de La Sure puis de La Molière.

Parking conseillé

Parking de la Molière (au bout de la route forestière)

Lieux de renseignement

OTI 4M - Bureau d'information
d'Autrans
2 Rue du Cinéma, 38880 Autrans-
Méaudre-en Vercors
info@autrans-meaudre.com
Tel : 04 76 95 30 70
<http://autrans-meaudre.com/>

Sur votre chemin...



✳ Belvédère de la Molière (A)

Le belvédère de la Molière offre un des plus beaux panoramas du Vercors. Une grande partie des Alpes s'offre à vous jusqu'au Mont-Blanc, en passant par la Chartreuse, Belledonne ou l'Oisans.

Crédit photo : S.M Booth



🐻 Empreintes d'Ours (B)

De nombreux lieux du Vercors attestent de la présence ancienne de l'Ours. C'est ici qu'il s'est maintenu le plus longtemps au niveau des Alpes françaises. Le dernier aurait été tué au col de l'Arc en 1901, et la dernière observation eu lieu à St Martin-en-Vercors en 1937. Un projet de réintroduction a eu lieu en 1990, le Vercors étant alors identifié comme l'un des sites les plus propices en France.

Ouvez l'oeil une trace (scultée) se cache dans le goulet du Pas de l'Ours !

Crédit photo : S.M Booth



🐄 Alpage de la Molière (C)

L'alpage de la Molière (signifiant probablement meulière car une ancienne carrière de meules existe à proximité), représente un lieu traditionnel de pâturages pour les 280 génisses appartenant à 25 propriétaires différents. Les différentes races bovines élevées sur le Vercors sont là : la montbéliarde, à la robe blanche et rouge ; l'Abondance, blanche aux yeux enlunettés rouge foncé ; la blonde d'Aquitaine à la robe unie, très semblable à la star locale, la Villarde. L'alpage de la Molière est classé Espace naturel sensible par le Conseil départemental de l'Isère, sa gestion est confiée au Parc naturel régional du Vercors.

Crédit photo : S.M Booth