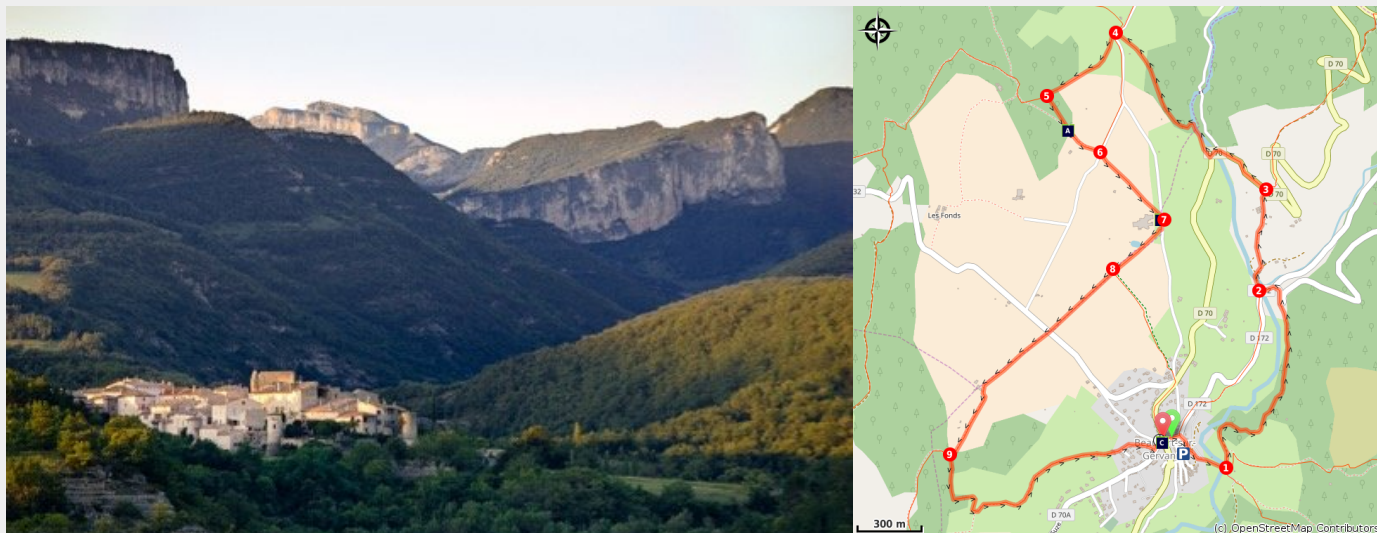


La promenade des arômes

Gervanne - Beaufort-sur-Gervanne



Beaufort S/ Gervanne (OT_Crest)

Partez à la découverte de Beaufort-sur-Gervanne et ses alentours, d'où il se dégage déjà un petit air de Provence !

Après avoir traversé une partie du joli village de Beaufort, vous sillonnerez la campagne environnante où l'élevage et la polyculture perpétuent la tradition agricole importante et diversifiée en ces lieux.

Infos pratiques

Pratique : Rando à pied

Durée : 2 h 30

Longueur : 7.7 km

Dénivelé positif : 242 m

Difficulté : Moyen

Type : Boucle

Thèmes : Agriculture et Savoir faire, Flore

Itinéraire

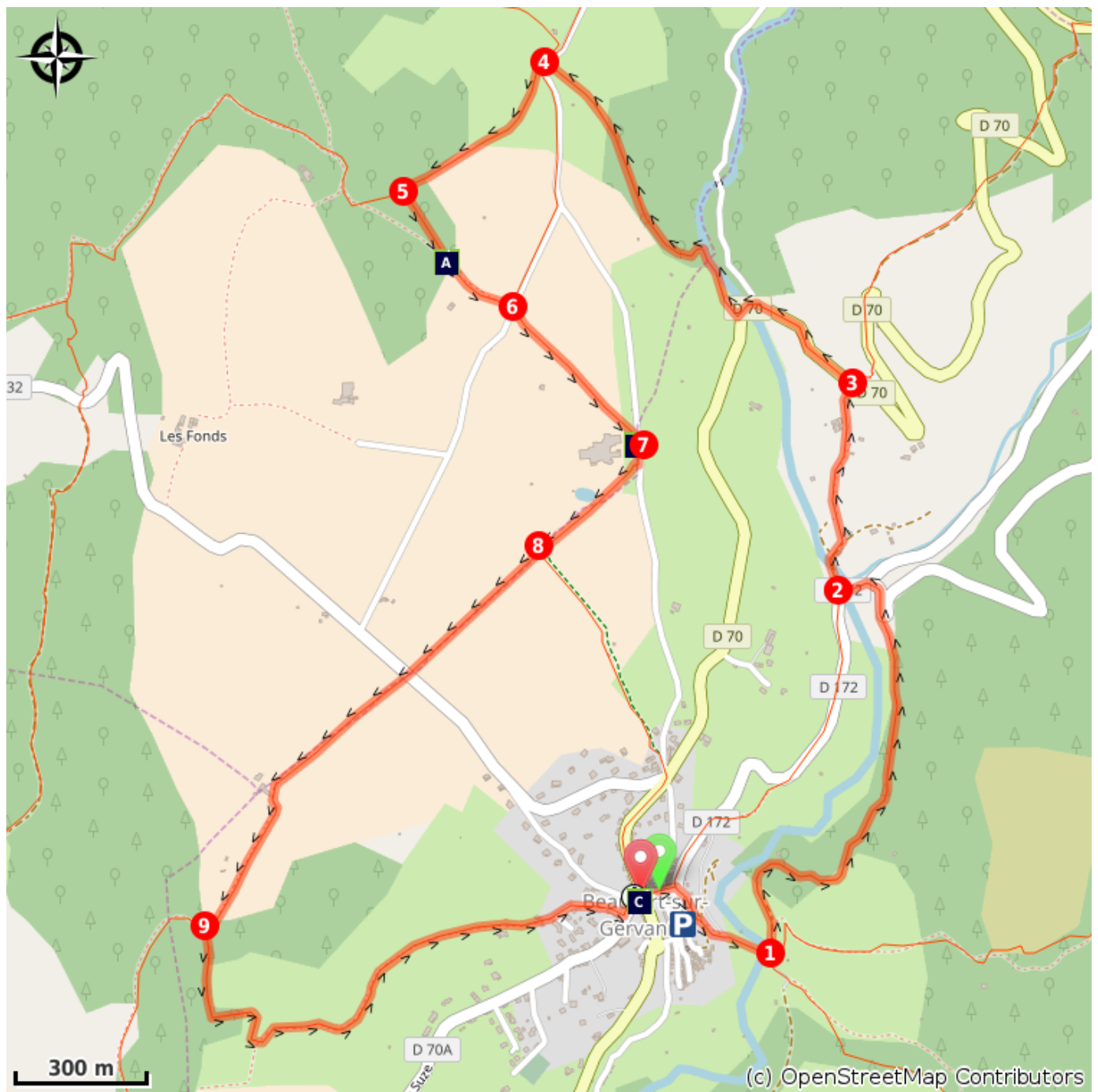
Départ : Beaufort-sur-Gervanne



Arrivée : Beaufort-sur-Gervanne

Balisage :  GR  GTV pédestre  PR

Départ de **Beaufort-sur-Gervanne** (parking du Champ de foire), descendre vers l'esplanade et emprunter le GR 9 jusqu'au *Pont Bossu* 1. Le traverser et prendre le chemin sur la gauche, côté Est de la rivière Gervanne, pour rejoindre *La Scie* 2 en amont. Passer sur le pont, puis à droite, suivre à nouveau le GR 9 pour atteindre *La Belonne* 3, partir à gauche sur la route de Plan de Baix (attention aux véhicules), pour rejoindre le ruisseau "Rieussec", puis *Jozonières* 4. Poursuivre en traversant une nouvelle fois la route vers *Les Trois Prés* 5 (toujours bien suivre le balisage jaune et vert entre chaque panneau directionnel). De là, passer par *Les Chaux de Lozeron* 6 au milieu des pelouses sèches et continuer en empruntant un segment du sentier de découverte du plateau des Chaux (panneaux sur la biodiversité de ce secteur). Continuer jusqu'à la route de Lozeron et passer devant le *Domaine des Arômes* 7 pour rallier à droite le carrefour *Les Chaux* 8 et la route de Gigors jusqu'aux *Frédières* 9. À l'orée du bois remonter à gauche dans sa lisière et, au sommet, rejoindre par la ruine le Chemin des Auches en contrebas. C'est par cet agréable chemin surplombant Beaufort et bordé de paysages variés que se termine cette belle randonnée.

Sur votre chemin...



-  Plateau des Chaux (A)
-  Beaufort-sur-Gervanne (C)

-  Domaine des Arômes (B)

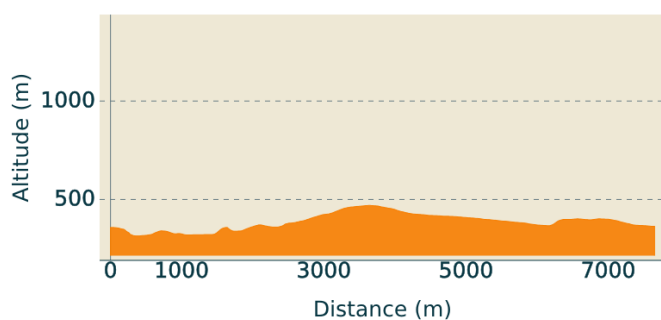
Toutes les infos pratiques

Recommandations

Utilisez les passages aménagés pour franchir les clôtures, refermez les portails et barrières, restez sur les chemins balisés.

Restez sur les chemins balisés c'est aussi respecter la propriété privée.

Profil altimétrique



Altitude min 315 m
Altitude max 470 m

Transports

Ligne de bus régulière [n°25](#) du Conseil Départemental de la Drôme.

Accès routier

Depuis Crest, suivre la D 93 puis la D 70 en direction de Beaufort-sur-Gervanne, garez-vous au parking du "Champ de foire".

Parking conseillé

Parking dit "du champ de foire"


Lieux de renseignement

Office de tourisme du Pays de Crest
Saillans
Place du Général de Gaulle, 26400
Crest

accueil@coeurdedrome.com
Tel : 04 75 25 11 38
<https://www.valleedeladrome-tourisme.com/>

Point info tourisme Beaufort-sur-Gervanne
Route de Plan-de-Baix, 26400
Beaufort-sur-Gervanne
Tel : 04 75 25 11 38
<http://www.gervanne-sye.com/>

Sur votre chemin...




Plateau des Chaux (A)

Le Plateau de Chaux est un lieu où la biodiversité est riche. Les pratiques agricoles permettent d'accueillir des espèces remarquables et une importante diversité biologique (plantes messicoles, avifaune, orchidées, insectes pollinisateurs).

Dans toute la vallée de la Gervanne, pelouses sèches, talus, forêts claires et landes épineuses foisonnent d'orchidées d'avril à Juin. Elles sont toutes protégées. Ne les cueillez pas !

Crédit photo : S.M Booth



Domaine des Arômes (B)

Le domaine des arômes est un jardin botanique du laboratoire Sanoflore, des plantes aromatiques et médicinales y sont cultivées en agriculture biologique. Le laboratoire Sanoflore est notamment spécialisé dans la distillation et la production d'huiles essentielles.

Crédit photo : S.M Booth



Beaufort-sur-Gervanne (C)

Avec ses passages voûtés, ses vieilles ruelles chargées d'histoire, ses maisons imbriquées les unes dans les autres, il se dégage de Beaufort un petit air de Provence. Sur la place du village, le donjon d'un ancien château, reconverti en jardin public vous accueillera pour une petite halte. Mais c'est surtout dans le Temple que se lit l'histoire du village. Beaufort fut en effet un lieu important du protestantisme.

Crédit photo : PNRV