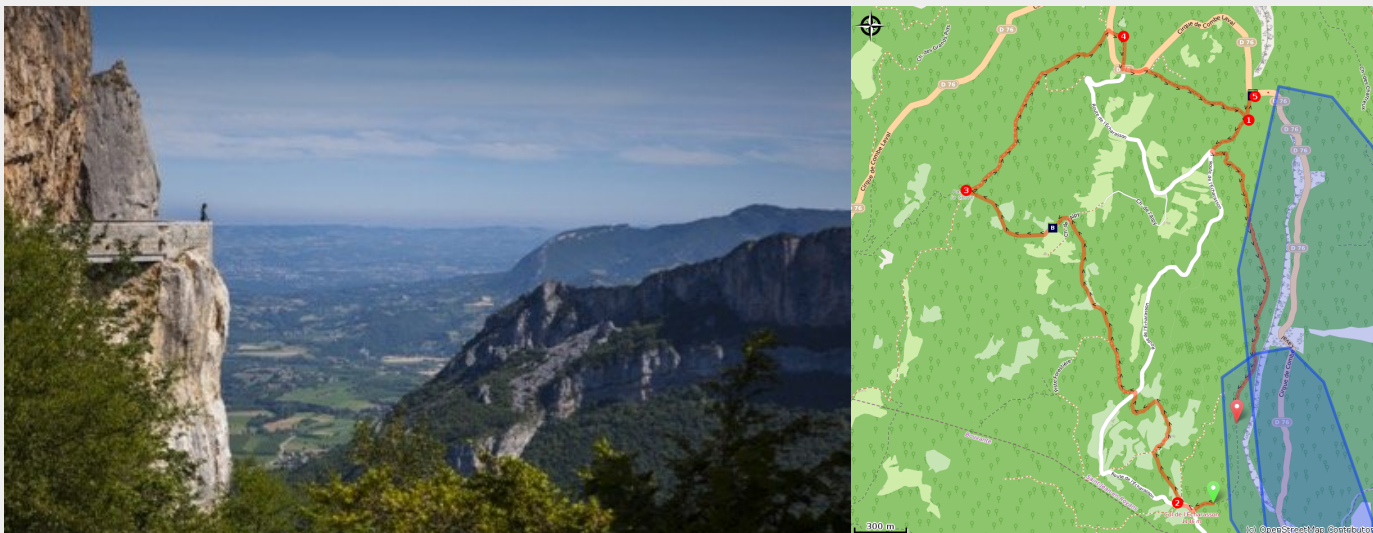



# Le Col de l'Echarasson

Royans-Drôme - Saint-Jean-en-Royans



Combe Laval (S.M Booth)

*Depuis la pittoresque et vertigineuse route de Combe Laval, partez découvrir la Montagne de l'Echarasson.*

Cette randonnée qui alterne entre sous-bois et clairières, vous guide notamment sur les pas des Charbonniers d'autrefois.

## Infos pratiques

Pratique : Rando à pied

Durée : 3 h

Longueur : 8.2 km

Dénivelé positif : 371 m

Difficulté : Moyen

Type : Boucle

Thèmes : Agriculture et Savoir faire, Histoire et patrimoine, Point de vue

# Itinéraire

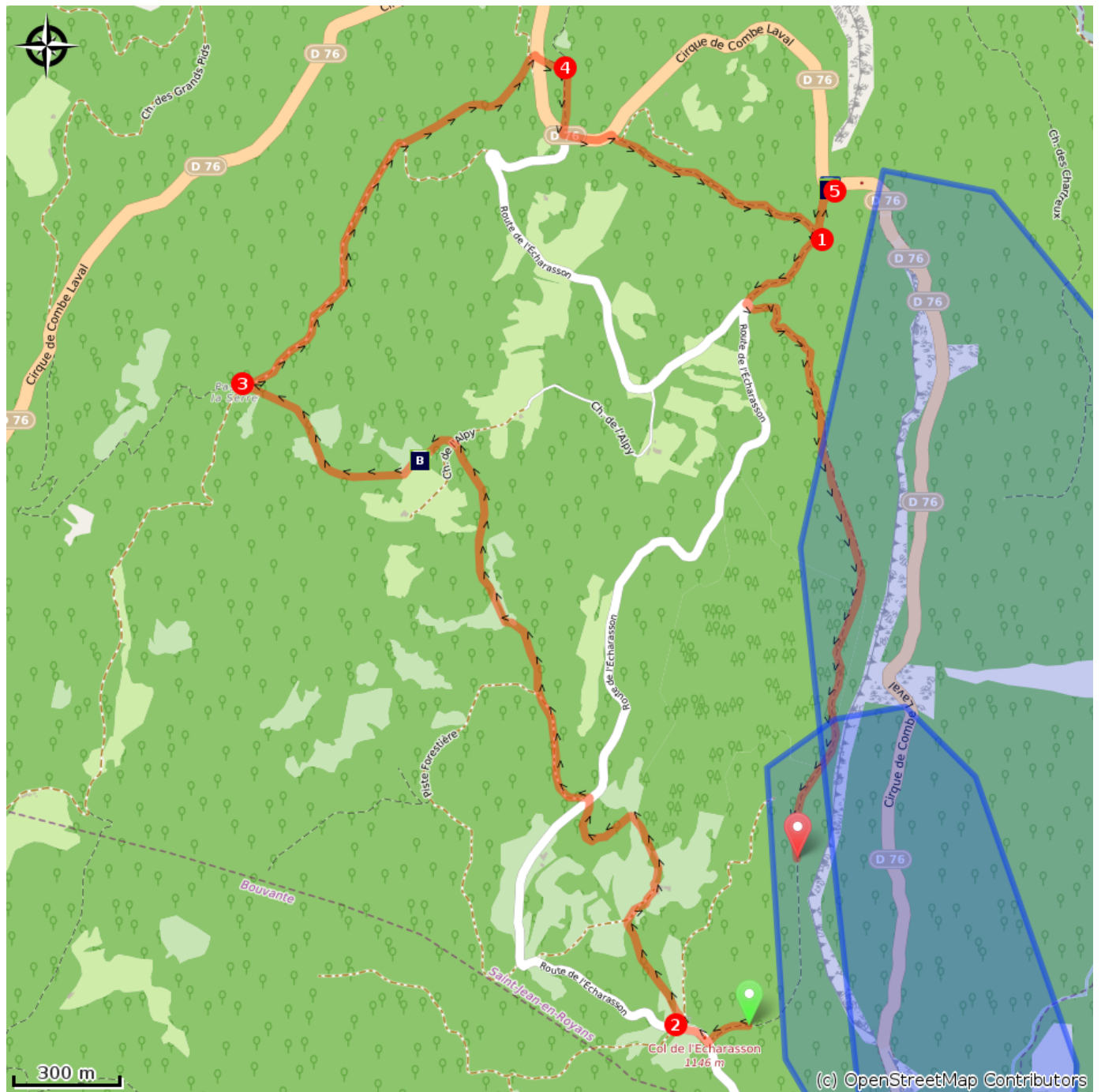
Départ : Parking du Belvédère de Combe Laval, Saint-Jean-en-Royans

Arrivée : Parking du Belvédère de Combe Laval, Saint-Jean-en-Royans

Balisage :  GTV pédestre  PR

Départ du **Belvédère de Combe Laval** (parking) sur la D76 (route de Combe Laval), direction **Col de l'Echarasson** 2. Monter à *Ferlin* 1, puis poursuivre à travers bois et clairières pendant une bonne heure pour atteindre le **Col de l'Echarasson** (1146 m). A partir du col, prendre la direction de **Saint-Jean-en-Royans** et redescendre en suivant bien le balisage jaune et vert jusqu'au *Pas de la Sère* 3. Au Pas, poursuivre direction **Saint-Jean-en-Royans** pour atteindre *Gaudissart* 4. De là, remonter légèrement à *Ferlin* puis retour au **Belvédère de Combe Laval**.

# Sur votre chemin...



 Route de Combe Laval (A)

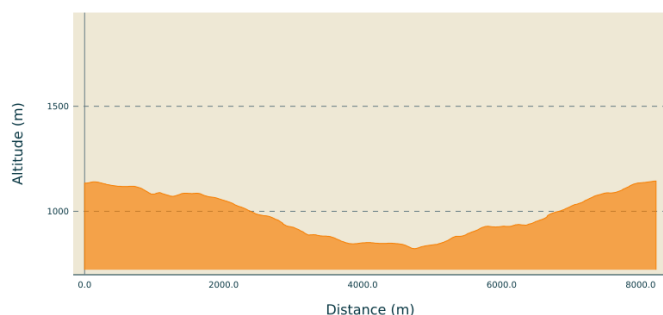
 Clairières (B)

# Toutes les infos pratiques

## **Recommandations**

Utilisez les passages aménagés pour franchir les clôtures, refermez les portails et barrières.  
Restez sur les chemins balisés c'est aussi respecter la propriété privée.

## **Profil altimétrique**



Altitude min 822 m  
Altitude max 1144 m

## **Accès routier**

Depuis Saint-Jean-en-Royans, suivre la D76 jusqu'à Combe Laval (parking le long de la route).

Depuis la Chapelle-en-Vercors, suivre la D178 puis la D199 et la D76 jusqu'à Combe Laval (parking le long de la route).

## **Parking conseillé**

Parking du Belvédère de Combe Laval

## **Lieux de renseignement**

Office de tourisme Vercors Drôme  
info@vercors-drome.com  
Tel : 04 75 48 22 54 / 04 75 48 61 39  
<http://www.vercors-drome.com/>

# Sur votre chemin...

---




## Route de Combe Laval (A)

La route de Combe Laval fut construite entre 1893 et 1898 pour améliorer l'exploitation forestière et l'acheminement du bois de la forêt de Lente vers la vallée. Cette route, aujourd'hui touristique, est grandiose, taillée à flanc de falaises, elle domine la combe Laval, une reculée karstique de près de 4 km. [EN SAVOIR +](#)

Crédit photo : S.M Booth

---



## Clairières (B)

Lors de votre balade principalement forestière, vous allez traverser de nombreuses clairières, signe d'une agriculture encore présente.

Crédit photo : S.M Booth