
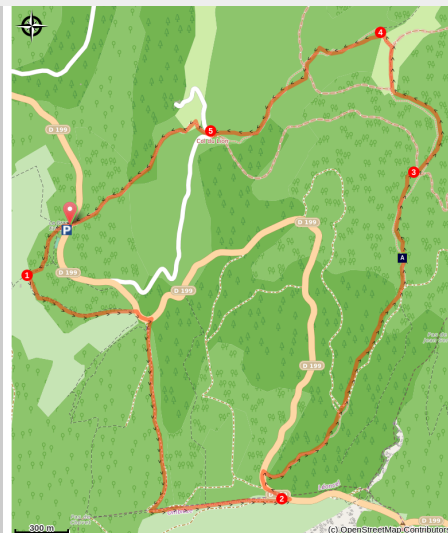


# Gampaloux - Forêt de Comblezine

Royans-Drôme - Léoncel



Les ruines de Gampaloux (E. Charron)



*Partez découvrir le riche milieu forestier de Comblezine, sur les traces monacales des moines cisterciens de l'Abbaye de Léoncel.*

Randonnée essentiellement forestière, ce circuit évolue pour sa grande majorité en forêt domaniale de Léoncel. Une belle découverte de ce milieu où de nombreuses essences végétales et espèces animales se côtoient.

## Infos pratiques

---

Pratique : Rando à pied

---

Durée : 3 h 30

---

Longueur : 9.3 km

---

Dénivelé positif : 394 m

---

Difficulté : Moyen

---

Type : Boucle

---

Thèmes : Faune, Flore, Histoire et patrimoine

# Itinéraire

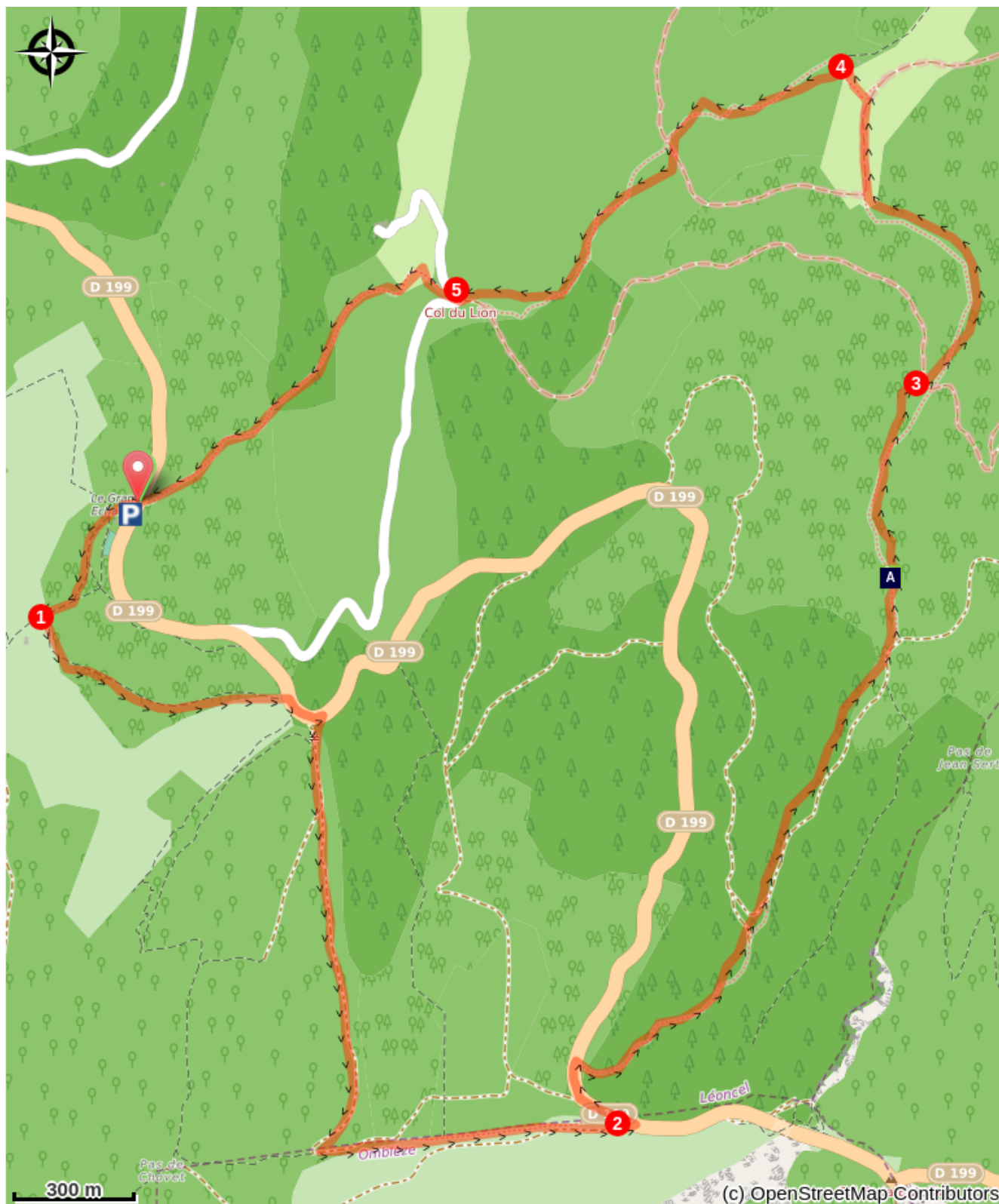
Départ : Le Grand Echaillon

Arrivée : Le Grand Echaillon

Balisage :  GR  GTV pédestre  PR

Départ depuis le **Grand Echaillon** (parking) prendre la direction de **Léoncel**, passer par la *Bergerie du Grand Echaillon* 1. Suivre alors la direction **Col de la Bataille** en empruntant le GR 93, remonter le ravin de Pissenible pour rejoindre le carrefour *Pelouse de la Sausse* 2. De là, possibilité en aller-retour de rallier le **Col de la Bataille** (environ 45 minutes supplémentaires), ou bien de laisser le GR pour prendre sur la gauche l'itinéraire qui descend progressivement à travers le bois de Comblézine pour déboucher à *Baraque de Carpe* 3. Traverser le chemin forestier et suivre le sentier jusqu'à *Gampaloux* 4. Poursuivre la randonnée en direction du *Col du Lion* 5 et atteindre **Le Grand Echaillon**.

# Sur votre chemin...



 Le cerf (A)

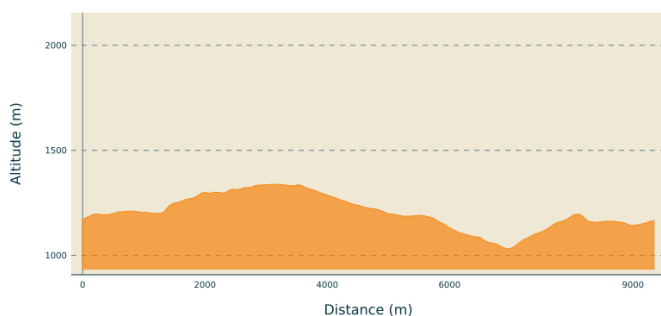
# Toutes les infos pratiques

## **Recommandations**

Utilisez les passages aménagés pour franchir les clôtures, refermez les portails et barrières, restez sur les chemins balisés.

Rester sur les chemins balisés c'est aussi respecter la propriété privée.

## **Profil altimétrique**



Altitude min 1032 m

Altitude max 1339 m

## **Transports**

Gare TGV de [Valence](#)

## **Accès routier**

Depuis Saint-Jean-en-Royans, suivre la D70 jusqu'à Léoncel puis suivre la D199 jusqu'au Grand Echaillon.

Depuis Chabeuil, suivre la D68 puis la D70 jusqu'à Léoncel. Suivre ensuite la D199 jusqu'au Grand Echaillon.

## **Parking conseillé**

Parking lieu-dit Le Grand Echaillon

## **Lieux de renseignement**

OTI Vercors Drôme - Bureau St Jean-en-Royans  
13 Place de l'Eglise, 26190 Saint-Jean-en-Royans


[info@vercors-drome.com](mailto:info@vercors-drome.com)

Tel : 04 75 48 61 39

<http://www.vercors-drome.com/>

# Sur votre chemin...

---



## Le cerf (A)

Avec la disparition de l'ours brun, le cerf est devenu le plus gros mammifère du massif, jusqu'à 250 kilos pour les mâles. Les bois des mâles peuvent peser de 7 à 9 kilos, ils tombent chaque année en mars-avril. De la mi-septembre à la mi-octobre, période du brâme du cerf, ils vont se reproduire dans la forêt voisine d'Ambel.

Crédit photo : S.M Booth