



Les Gorges du Nan

Royans-Isère-Coulmes - Cognin-les-Gorges



(m_rocheblave)

Cette randonnée plutôt ombragée vous fait découvrir les somptueuses Gorges du Nan.

Le petit village de Malleval-en-Vercors comme perdu en pleine nature sauvage ne laisse pas non plus insensible !

Rejoignez les magnifiques Gorges du Nan (site classé Espace Naturel Sensible) et leur fraîcheur, avant de découvrir le village de Malleval-en-Vercors, haut lieu de la résistance durant la seconde guerre mondiale. Le retour s'effectue principalement en sous-bois, au milieu des hêtres, chênes et buis.

Infos pratiques

Pratique : Rando à pied

Durée : 5 h

Longueur : 13.4 km

Dénivelé positif : 1121 m

Difficulté : Difficile

Type : Boucle

Thèmes : Géologie, Histoire et patrimoine, Résistance

Itinéraire

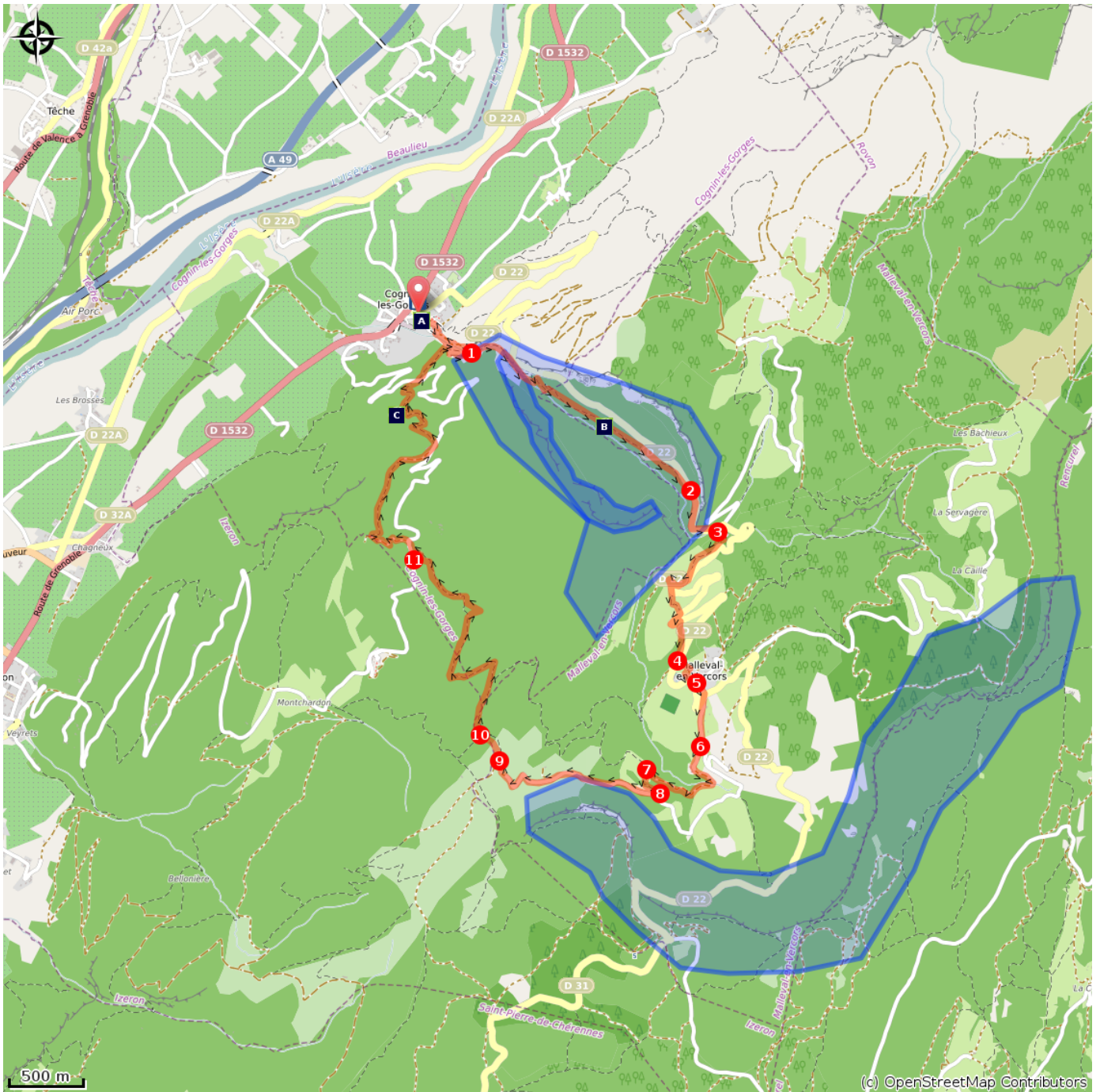
Départ : Cognin-les-Gorges (parking place du village)



Arrivée : Cognin-les-Gorges (parking place du village)

Balisage :  GRP  GTV VTT Equestre  PR

Départ de **Cognin-les-Gorges** parking place du village, prendre la direction de **Malleval**. La balade débute en passant par le *Pont de Montchardon* 1, puis se poursuit au fond des Gorges du Nan en longeant le ruisseau du même nom (balisage jaune-vert). Arrivé au carrefour **Gorges du Nan** 2, rallier *La Croix de Gène* 4 en passant par *Le Moulin* 3. Continuer jusqu'à *La Fontaine* 5 (auberge des Galopins à 200 mètres). Dès lors, vous allez suivre le balisage jaune-rouge du Tour des Coulmes en passant par *Croix de Railletière* 6, *Chez Courtieu* 7, *La Vieille* 8, puis *Le Fayard de Gontier* 9. De là, amorcer le retour et la descente sur **Cognin-les-Gorges** (à nouveau balisage jaune-vert) en rejoignant *Freissinet* 10 puis *Bassin d'Inard* 11. Le chemin vous conduit au Pont de Montchardon puis au village.

Sur votre chemin...



-  Cognin et ses séchoirs (A)
-  La dalle inclinée (C)

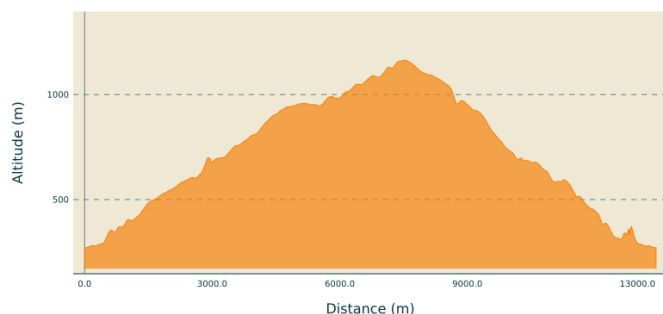
-  Les Gorges du Nan (B)

Toutes les infos pratiques

Recommandations

Prudence par temps de pluie, certains passages peuvent être délicats et glissants !

Profil altimétrique



Altitude min 271 m
Altitude max 1163 m

Transports

[Gare SNCF de Grenoble](#)

Bus : Accès à Cognin-les-Gorges depuis Grenoble ou Pont-en-Royans : ligne Transisère [ligne 5000](#)
Arrêt au village.

Accès routier

Depuis Romans-sur-Isère, prendre l'A49 en direction de Grenoble, puis prendre la sortie n°10 pour rejoindre Cognin-les-Gorges. Suivre alors la D1532 jusqu'au village, parking sur la place du village.

Depuis Grenoble prendre l'A48 puis l'A49 en direction de Valence, prendre la sortie n°10 en direction de Cognin-les-Gorges. Puis suivre la D1532 jusqu'au village, parking sur la place du village.

Parking conseillé

Parking de la rue de la Vieille Église

Lieux de renseignement

Office de tourisme Saint-Marcellin-
Vercors-Isère, bureau d'information de
Pont-en-Royans
48 Grande Rue, 38680 Pont-en-Royans
tourisme@pays-saint-marcellin.fr
Tel : 04 76 385 385
<http://tourisme.pays-saint-marcellin.fr/>


Sur votre chemin...



Cognin et ses séchoirs (A)

Cognin-les-Gorges est situé au pied du massif du Vercors, nous sommes ici au pays de la noix (AOP Noix de Grenoble). Dans le village, vous pouvez admirer encore quelques séchoirs à noix, dont le seul exemplaire en France classé monument historique (à la sortie sud du village).

Crédit photo : PNRV



Les Gorges du Nan (B)

Les Gorges du Nan, un site remarquable qui leur a valu récemment d'être classées en Espace Naturel Sensible. En effet, ces gorges façonnées par le Nan, sont dominées par d'impressionnantes falaises, où l'on peut étudier l'histoire géologique du Vercors, grâce aux différentes strates géologiques, vestiges des dépôts sédimentaires depuis des milliers d'années. Le patrimoine naturel y est aussi riche, tant pour sa flore, avec notamment la doradille élégante (petite fougère) ou le genévrier thurifère, que pour sa faune, avec la présence du faucon pèlerin.

Crédit photo : m_rocheblave

La dalle inclinée (C)

A une dizaine de mètres sur la droite du sentier, vous pourrez observer une curiosité géologique avec cette dalle inclinée.

Les hommes y avaient aménagé un abri sous roche assez original !