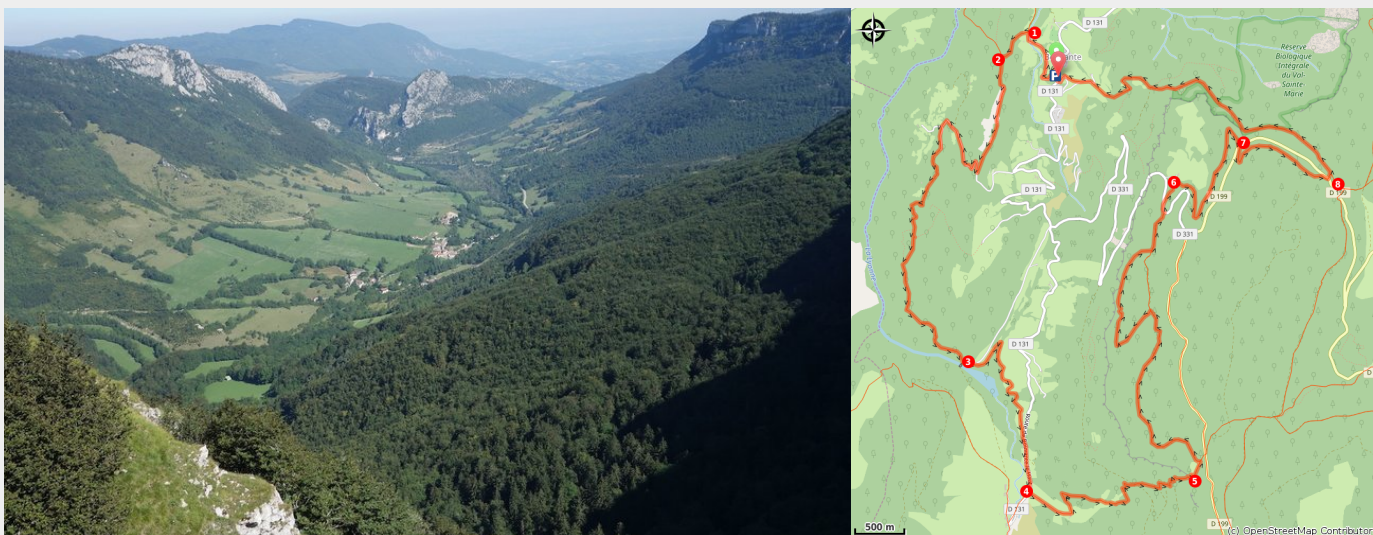



Le tour de Bouvante

Royans-Drôme - Bouvante



Vue de Bouvante-le-Haut (n_antoine)

Partez à la rencontre d'un des secteurs les plus sauvages du Vercors, où la nature, riche et diversifiée se contemple sans modération !

Entre les "deux Bouvante", cette randonnée pour marcheurs confirmés flirte avec des sites remarquables du Royans Vercors tels que les Gorges de la Lyonne, le lac de Bouvante, la forêt de Lente ou encore le cirque du Val Sainte-Marie.

Infos pratiques

Pratique : Rando à pied

Durée : 7 h

Longueur : 23.8 km

Dénivelé positif : 1482 m

Difficulté : Difficile

Type : Boucle

Thèmes : Faune, Histoire et patrimoine, Point de vue

Itinéraire

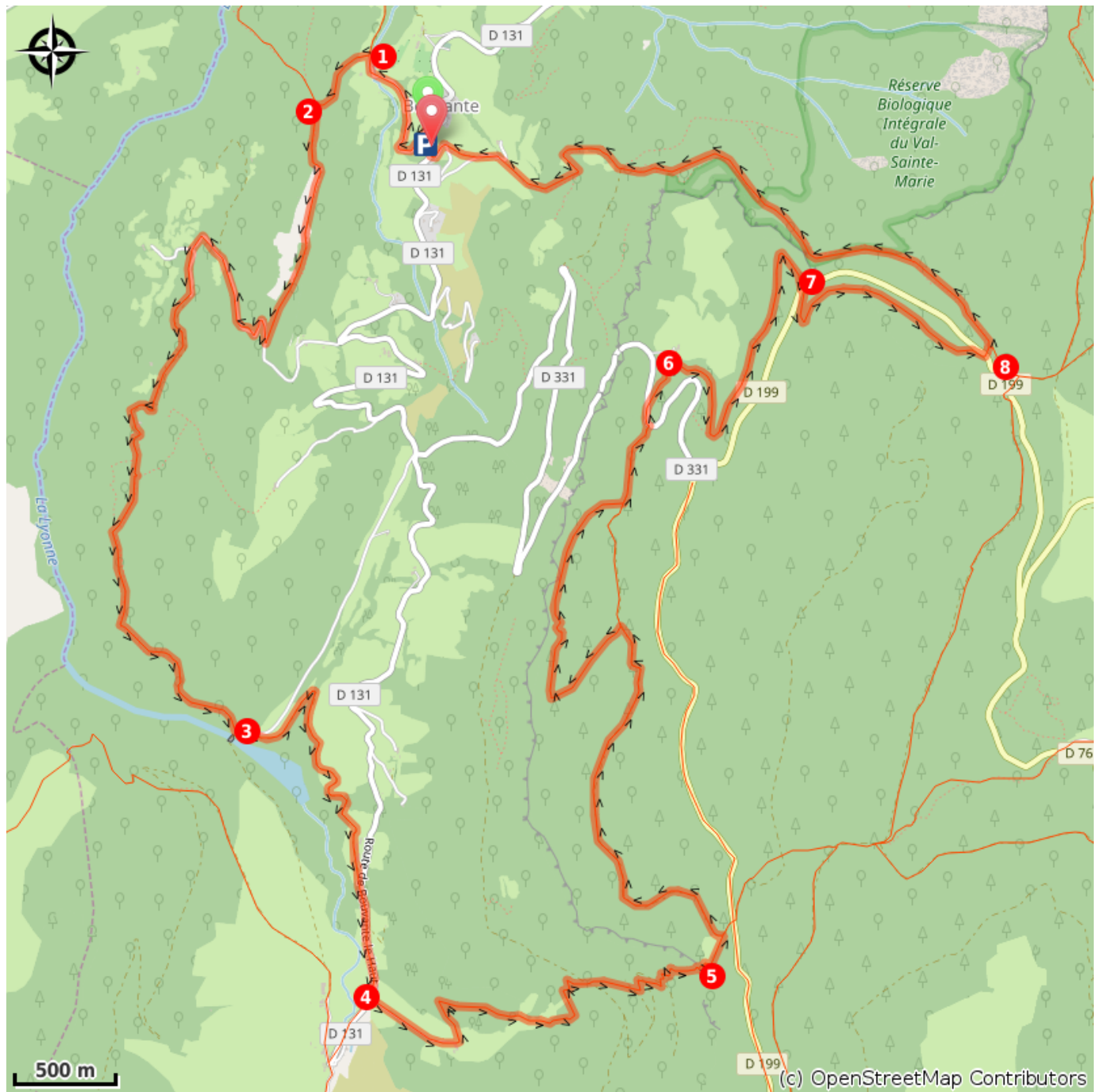
Départ : Bouvante-le-Bas (parking mairie)

Arrivée : Bouvante-le-Bas (parking mairie)

Balisage :  GR  GTV pédestre  PR

Départ de **Bouvante-le-Bas** (parking), prendre la direction de **Bouvante-le-Haut** en suivant le GR 9 jusqu'au carrefour *Les Sables* 1. De là, laisser le GR poursuivre sa route vers le nord et partir sur la gauche rejoindre *Mégretièrre* 2. La randonnée continue en suivant toujours le balisage jaune et vert entre chaque panneau directionnel, passage aux lieux-dits « Prés Fleuris » puis « Le Bruchet » avant de redescendre progressivement toujours en sous-bois jusqu'au *Lac de Bouvante* 3. Rallier le *Pont de Many* 4 en se dirigeant vers **Bouvante-le-Haut** pour emprunter dès lors l'itinéraire du Grand Tour du Vercors à pied (GTV). Au *Pont de Many*, prendre à gauche le bout de route qui permet de récupérer le joli sentier qui serpente à la montée, parfois de manière assez soutenue pour finalement atteindre le **Col de Rioupeysson** 5. L'itinéraire continu plein nord en direction de *l'Auberge du Pionnier* 6, rejoint les rochers de Pionnier en passant par le Pas Ryans (belvédère). A l'auberge, poursuivre jusqu'au **Col de la Portette** 7 puis longer la route départementale avant de la traverser au niveau du carrefour des *Quatre Routes* 8. Laisser alors le Grand Tour du Vercors se diriger vers le Pas de l'Echarasson pour récupérer le GR 9 qui descend (attention, certains passages peuvent être délicats par temps de pluie !) rallier **Bouvante-le-Bas**.

Sur votre chemin...



Toutes les infos pratiques

⚠️ Recommandations

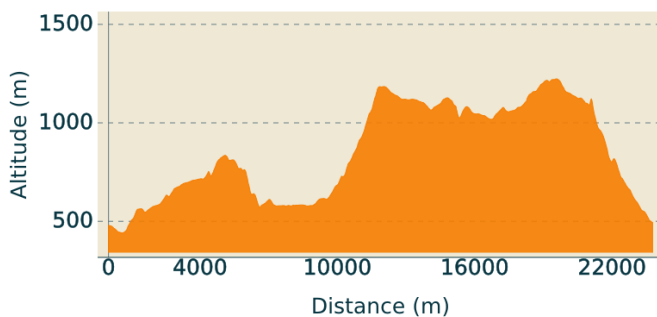
Attention, randonnée longue avec un fort dénivelé cumulé. Prévoir la journée entière pour profiter pleinement de ce grand circuit et ne pas se laisser surprendre par la nuit !

Utilisez les passages aménagés pour franchir les clôtures, refermez les portails et barrières.

Restez sur les chemins balisés c'est aussi respecter la propriété privée.

Attention par temps pluvieux, certains passages peuvent être rendus délicats.

Profil altimétrique



Altitude min 441 m
Altitude max 1223 m

Transports

Gare SNCF de [Saint-Hilaire - Saint-Nazaire](#)

La [ligne de bus 05](#) (Valence-Vassieux) passe par la gare et peut vous emmener jusqu'à Saint-Jean-en-Royans, mais il n'y a pas de transports en commun jusqu'au village de Bouvante-le-Bas.

Accès routier

Depuis Saint-Nazaire-en-Royans suivre la D 209 en direction de Saint-Jean-en-Royans. Une fois arrivé à Saint-Jean-en-Royans, prendre la D 131 en direction de Bouvante-le-Bas. Garez-vous au parking dans le village (à côté de la mairie).

Parking conseillé

Parking à proximité de la mairie

i Lieux de renseignement

Office de tourisme Vercors Drôme

info@vercors-drome.com

Tel : 04 75 48 22 54 / 04 75 48 61 39

<http://www.vercors-drome.com/>