

# Le Pont de l'Amour.

4 Montagnes - Villard-de-Lans



Cascade (M. Rocheblave)

*Le Pont de l'Amour est une promenade familiale incontournable, qui vous fait découvrir un site magnifique, voir romantique et pittoresque à quelques pas du centre de Villard-de-Lans.*

Après un départ sur une portion de la Via Vercors, au sud du centre ville de Villard-de-Lans, grimpez sur la Colline des Bains toute proche avant de découvrir progressivement la fraîcheur de la forêt et du ruisseau de la Fauge, jusqu'à la cascade du même nom.

## Infos pratiques

Pratique : Rando à pied

Durée : 2 h 15

Longueur : 9.3 km

Dénivelé positif : 314 m

Difficulté : Moyen

Type : Boucle

Thèmes : Accessible en transport en commun, Géologie, Point de vue

# Itinéraire

Départ : Villard-de-lans devant l'office de tourisme



Arrivée : Villard-de-lans devant l'office de tourisme



Balisage :  PR

Le départ s'effectue depuis le centre de **Villard-de-Lans (1020 m)**, devant l'office de tourisme. Prendre la direction de la place de l'ours, puis bifurquer sur la droite et emprunter la rue de la Chapelle-en-Vercors. Passer devant la gendarmerie et traverser la route principale pour rejoindre en contre-bas le carrefour de **L'Ecluse 1**. Suivre alors vers le sud la Via Vercors, traverser l'Avenue des Bains et rallier le carrefour **L'Essarton 2**. A ce croisement, prendre sur la gauche le chemin qui rejoint la montée pour atteindre la **Colline des Bains (1054 m) 3**. De là, le chemin monte vers le lycée climatique jusqu'à **Bois Damier 4**. Suivre la direction **Pont de l'Amour (1109 m) 5** où vous pouvez faire une pause et profiter de cet endroit magnifique (il est possible de continuer jusqu'à la *cascade de la Fauge 6*, 20 minutes depuis le petit pont). Pour le retour à **Villard-de-Lans**, vous pouvez reprendre le même itinéraire, mais il est conseillé au niveau de la **Colline des Bains** de bifurquer vers **Tintaine 7**, **Le Frier 8** et **La Balmette 9**. De là, suivez le chemin balisé qui vous ramène au point de départ en passant à nouveau par **L'Essarton 2** et **L'Ecluse 1**.

# Sur votre chemin...



-  La colline des Bains (A)
-  Cascade de la Fauge (C)

-  Pont de l'Amour (B)
-  Le lycée climatique (D)

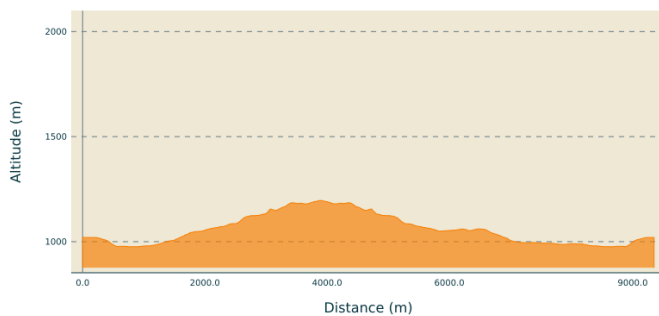
# Toutes les infos pratiques

## ⚠️ Recommandations

Utilisez les passages aménagés pour franchir les clôtures, refermez les portails et barrières par respect pour les activités pastorales et agricoles.

Restez sur les chemins balisés c'est aussi respecter la propriété privée.

## Profil altimétrique



Altitude min 976 m  
Altitude max 1196 m

## Transports

### En bus (avec les lignes Translère 5110 par Saint-Nizier ou 5100 par Engins rejoindre Villard):

Le calculateur d'itinéraire multimodal OÙRA vous donne accès à toutes les correspondances entre les trains régionaux, transports urbains et ligne de bus départementale : <https://www.oura.com/>

### En Autostop :

Possibilité d'aller et/ou retour en autostop avec Rezo Pouce depuis Villard, Lans et Grenoble (retrouvez tous les arrêts Vercors sur [www.rezopouce.fr](http://www.rezopouce.fr))

### En covoiturage :

Proposez ou réservez votre covoiturage avec la plateforme régionale Mov'Ici.

## Accès routier

Depuis Lans-en-Vercors, suivre la D531 en direction de Villard-de-Lans.



## Parking conseillé

Parking de la colline des Bains face aux tennis.

## **Lieux de renseignement**

Office de tourisme de Villard-de-Lans  
101 place Mure-Ravaud, 38250  
Villard-de-Lans  
Tel : 04 76 95 10 38  
<http://www.villarddelans.com/>

# Sur votre chemin...

---



## La colline des Bains (A)

En hiver, la colline des Bains est un espace de loisir pour les enfants (luge, ski). Depuis le sommet de la colline, admirez notamment le panorama sur Villard-de-Lans au Nord et la barrière Est du Vercors à l'Est. Des panneaux aident à lire le paysage à 360°.

Crédit photo : PNRV

---



## Pont de l'Amour (B)

Le Pont de l'Amour tire son nom des histoires romantiques des jeunes lycéens. C'est un pont de bois qui permet de traverser la Fauge, un torrent prenant sa source en amont du Vallon de la Fauge.

Crédit photo : PNRV

---



## Cascade de la Fauge (C)

Dans un site verdoyant, admirez la cascade de la Fauge et ses 10 m de chute. Autrefois, le vallon de la Fauge était occupé par un glacier. La verdure et les écoulements de surface s'expliquent par la présence de formations argileuses qui favorisent le maintien en surface de l'eau.

Crédit photo : M. Rocheblave

---



## Le lycée climatique (D)

Le lycée climatique et sportif Jean Prévost, n'est pas un simple lycée. Il accueille les futurs athlètes de haut niveau dans les disciplines du « ski »; ces jeunes venant de tous les massifs, bénéficient d'une scolarité aménagée.

Crédit photo : PNRV